



de Rua Ronan Martins Marquez, 611-485 - Santa Maria, Uberaba - MG, 38050-600 a Rua Ronan Martins Marquez, 611-485 - Santa Maria, Uberaba - MG, 38050-600 A pé 10,1 km, 2 h 18 min



Imagens ©2024 Airbus, CNES / Airbus, Landsat / Copernicus, Maxar Technologies, Dados do mapa ©2024 1 km




Tenha cuidado. As rotas a pé nem sempre refletem as condições reais

Rua Ronan Martins Marquez, 611-485 - Santa Maria  
Uberaba - MG, 38050-600

- ↑ 1. Siga na direção sudoeste na Rua Ronan Martins Marquez em direção a Av. Afrânio Azevedo  
\_\_\_\_\_ 59 m
- ↪ 2. Vire à direita na Av. Afrânio Azevedo  
\_\_\_\_\_ 56 m
- ↗ 3. Curva suave à direita depois de Batata Mania (à direita)  
\_\_\_\_\_ 35 m

2 min (150 m)

Av. Nené Sabino - Olinda  
Uberaba - MG, 38050-501

- ↑ 4. Siga na direção norte na Av. Nené Sabino em direção a R. Pernambuco  
\_\_\_\_\_ 1,2 km
- ↶ 5. Vire à esquerda na R. Florianópolis  
 O destino estará à esquerda  
\_\_\_\_\_ 3 m

---

16 min (1,2 km)

Av. Nenê Sabino, 169-115 - Olinda

Uberaba - MG, 38055-500

- ↑ 6. Siga na direção noroeste na R. Florianópolis em direção a Av. Nenê Sabino  

---

10 m
- ← 7. Vire à esquerda na Av. Nenê Sabino  
i O destino estará à direita  

---

18 m

---

25 s (28 m)

Av. Nenê Sabino - Olinda

Uberaba - MG, 38055-500

- ↑ 8. Siga na direção sul na Av. Nenê Sabino em direção a R. Theodomiro Dias Almeida  

---

2,4 km

---

33 min (2,4 km)

R. Delta, 20 - Parque das Americas

Uberaba - MG, 38045-140

- ↑ 9. Siga na direção sudeste na Av. Nenê Sabino  

---

650 m
- ↑ 10. Continue para Av. Edilson Lamartine Mendes  

---

91 m
- ↪ 11. Vire à direita na R. Srg. João Pedro de Lima  

---

450 m
- ⤷ 12. Na rotatória, pegue a 1ª saída para a Av. Maria Rodrigues Cunha Rezende  

---

850 m
- ⤷ 13. Na rotatória, pegue a saída para a Av. Saturnino Leite Barbosa  

---





400 m
- ⤷ 14. Na rotatória, pegue a 1ª saída e mantenha-se na Av. Saturnino Leite Barbosa  

---

290 m
- ⤷ 15. Na rotatória, pegue a 2ª saída para a Av. Maria Rodrigues Cunha Rezende  

---

850 m






-  16. Na rotatória, pegue a 2ª saída para a R. Srg. João Pedro de Lima  
\_\_\_\_\_ 400 m
-  17. Curva suave à direita para permanecer na R. Srg. João Pedro de Lima  
\_\_\_\_\_ 84 m
-  18. Continue para Av. Edilson Lamartine Mendes  
\_\_\_\_\_ 63 m
-  19. Vire à esquerda  
\_\_\_\_\_ 12 m

---

56 min (4,1 km)

Uberaba

MG, 38045-000

-  20. Siga na direção nordeste em direção a Av. Edilson Lamartine Mendes  
\_\_\_\_\_ 10 m
-  21. Curva acentuada à esquerda na Av. Edilson Lamartine Mendes  
\_\_\_\_\_ 230 m
-  22. Continue para Av. Nenê Sabino  
\_\_\_\_\_ 1,9 km
-  23. Curva acentuada à direita na Av. Afrânio Azevedo  
\_\_\_\_\_ 56 m
-  24. Vire à esquerda na Rua Ronan Martins Marquez  
\_\_\_\_\_ 61 m

---

30 min (2,2 km)